

Урочище Кизил–Коба — жемчужина Горного Крыма

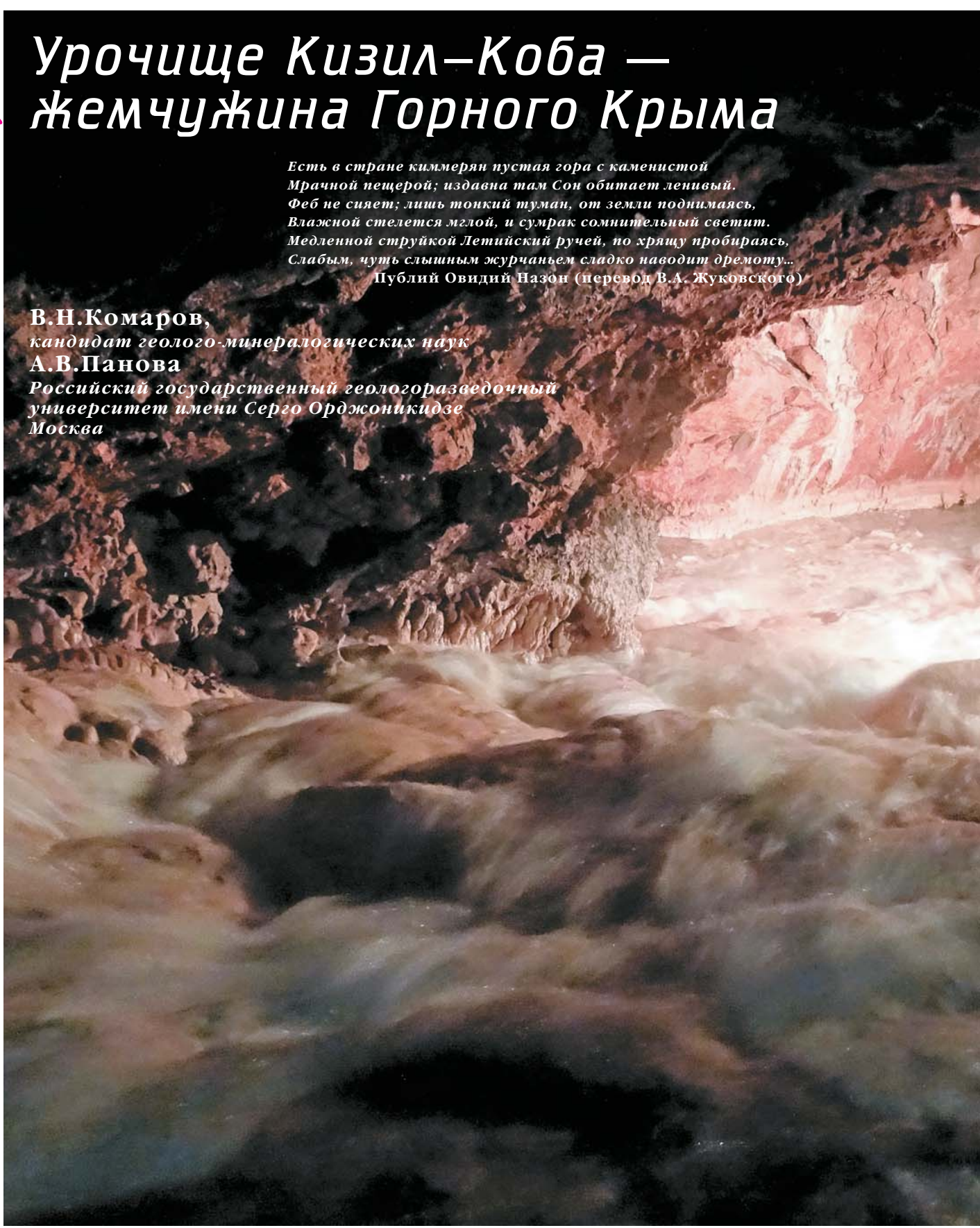
*Есть в стране киммерян пустая гора с каменистой
Мрачной пещерой; издавна там Сон обитает ленивый.
Феб не сияет; лишь тонкий туман, от земли поднимаясь,
Влажной стелется мглой, и сумрак сомнительный светит.
Медленной струйкой Летийский ручей, по хрящу пробираясь,
Слабым, чуть слышным журчаньем сладко наводит дремоту...
Публий Овидий Назон (перевод В.А. Жуковского)*

В.Н.Комаров,

кандидат геолого-минералогических наук

А.В.Панова

*Российский государственный геологоразведочный
университет имени Серго Орджоникидзе
Москва*





Подземная река в пещере Кизил-Коба — самой протяженной в Европе.

Фото А.В.Пановой

Горный Крым — край уникальных природных и исторических памятников. В самом его сердце, на северо-западном склоне Долгоруковского массива, примерно в 3 км от села Перевального, располагается урочище Кизил-Коба (в переводе с тюркского Красная пещера). Здесь находится и одноименная пещера, которая с полным основанием считается одним из удивительнейших феноменов региона [1–5].

Живописная тропа к пещере идет вдоль узкого, глубоко врезанного в толщу верхнеюрских известняков ущелья, которое создали воды небольшой горной реки Су-Учхан (Падающая вода), она же Кизилкобинка или Краснопещерная. Породы повсеместно окрашены соединениями железа в красновато-коричневый, иногда розовый цвет. Отсюда и название местных утесов — Кизил-Кая (Красные скалы). Склоны ущелья утопают в зелени деревьев и кустарников, поднимающихся почти до верхней кромки Долгоруковского плато. В верховьях ущелья возвышается Туфовая площадка, сложенная известковыми туфами, объем которых здесь самый большой во всем Горном Крыму (достигает 400 тыс. м³) [4]. Этот массив — величественный памятник протекающей в пещере реки. Она, вырываясь из мглы подземного царства, в течение многих тысячелетий выносит из глубин Долгоруковского плато растворенный карбонат кальция и откладывает его. Поскольку туф хороший строительный материал, в 1905–1907 гг. в этих местах велась его разработка. Ее инициатором выступил князь В.М.Долгоруков [4].

С обрывистого склона площадки река низвергается более чем 25-метровым водопадом, который, как и река, называется Су-Учхан. В ясный день отсюда в юго-западном направлении открывается величественная панорама. Внизу — заросшее лесом ущелье, по его дну струится Су-Учхан, далее плодородная долина верховьев р.Салгир. На горизонте вырисовывается четкая вереница вершин Главной горной гряды Крымских гор.

На различной высоте над Туфовой площадкой в обрывах скал располагаются три входа в Кизил-Кобу. В 17 м над площадкой находится арка нижнего этажа — Харанлых-Коба (Темная пещера), через которую посетители попадают в благоустроенную часть подземного музея-заповедника (экскурсионный маршрут протяженностью около 500 м действует здесь с 1989 г.). Выше по склону (в 50 м над Туфовой площадкой) расположен небольшой треугольный вход Илье-Кобы (Ветреной пещеры). Еще выше (в 70 м над площадкой) и несколько в стороне — отверстие малозаметной пещеры, носящей название Ромашка.

Кизил-Коба состоит из шести этажей. Пещера Харанлых-Коба — трехэтажная. Илье-Коба имеет два этажа в виде узких и очень запутанных, слабо наклоненных ходов. Ромашка составляет шестой

© Комаров В.Н., Панова А.В., 2017

Заметки и наблюдения



Окрестности урочища Кизил-Коба.


Здесь и далее фото В.Н.Комарова

этаж. Все уровни соединяются между собой отдельными колодцами, образуя сложный лабиринт. Относительное превышение одного уровня над другим меняется от 4 до 10 м. В верхних этажах сухо, вода там практически прекратила свою работу. Нижние же обводненные части пещеры переживают эпоху активного карстового развития, за счет чего Кизил-Коба постоянно увеличивается

в размерах. Возраст ее, по оценкам ученых, составляет около 2.5 млн лет. Общая длина доступных галерей — более 27 км. По протяженности эта пещера занимает первое место в Европе.

Здесь располагаются грандиозные обвальные залы и галереи длиной 70–80 м и шириной до 20–25 м. Их потолки теряются на высоте многих десятков метров. Многочисленны и разнообразны

сталактиты, сталагмиты, колонны высотой до 12–18 м и диаметром 5–6 м. В пещере находится один из самых больших сталактитов в Европе. Его длина составляет около 8 м, а возраст — около 8 тыс. лет. Не менее удивительны натечные отложения в виде бахромы, драпировок, занавесей, обзанные своим рождением просачиванию воды. Столь же эффектны кальцитовые отложения в виде натечных плитин. На протяжении 340 м в Кизил-Кобе насчитывается 36 плитин длиной от 3 до 13 м [4]. Иногда они образуют своего рода мосты, перегораживающие галереи на высоте от 0.2–0.5 до 2 м над современной поверхности реки. В нижнем этаже пещеры насчитывается несколько сотен проточных озер. Площадь некоторых из них достигает 500 м²



Водопад Су-Учхан.

при глубине более 3 м [3]. В паводок уровень воды в озерах поднимается на 1,5–2,5 м, а иногда и на 6–7 м. Запасы подземных вод в пещере в зависимости от времени года колеблются от 15 тыс. до 250 тыс. м³ [3].

Первые письменные сведения о Кизил-Кобе содержатся в книге П.И.Сумарокова «Досуги крымского судьи, или Второе путешествие в Тавриду», вышедшей в свет в Санкт-Петербурге в 1803 г. В 1825 г. Симферополь посетил А.С.Грибоедов, который 24 июня побывал в Кизил-Кобе. В память об этом событии одна из галерей пещеры названа Грибоедовской. В 1843 г. описание пещеры опубликовал швейцарский натуралист Ф.Дюбуа де Монпере [4].

Начало археологического исследования Кизил-Кобинского урочища связано с именем К.С.Мережковского. В 1879 г. он осмотрел пещеру и отметил, что Харанлых-Коба, вероятно, была необитаема, так как промывается потоками воды. В Илье-Кобе условия для жизни человека более благоприятны, однако и здесь никаких следов пребывания людей нет. В 1914 г. пещеру Харанлых-Коба обследовал археолог и краевед С.И.Забнин. В ее правой, возвышенной и незатопляемой части он обнаружил три культурных горизонта. В верхнем найдены обломки римских амфор, а в среднем — обожженные кости животных и глиняные черепки посуды скифо-сарматского времени. В нижнем горизонте зафиксированы кремневые отбойники, серповидные пилы, наконечники копий, скребки, костяные заколки, раковины с просверленными отверстиями, черепки грубой глиняной посуды, которые Забнин выделил в особый тип древней керамики. Здесь же выявлены прослойки золы — следы древнего очага. Так была открыта ранее неизвестная археологическая культура, которая, как показали дальнейшие исследования, обладала ярко выраженными специфическими культурно-историческими признаками.

В 1921 г. в раскопках, помимо Забнина, приняли участие археологи Г.А.Бонч-Осмолов-




Каменистое русло р.Су-Учхан.

ский и Н.Л.Эрнст. Им удалось обнаружить на Туфовой площадке несколько зерновых ям. Раскопки 1924 г. установили, что следы пребывания древнего человека есть и в Илье-Кобе. В том же году на Туфовой площадке вскрыли еще две зерновые ямы, землянку и три грунтовых погребения: два детских и одно — взрослого человека [1]. Дальнейшее изучение памятников Кизил-Кобин-




Живописная тропа к пещере Кизил-Коба.






ского урочища возобновилось лишь в 1958 г., когда была создана Комплексная карстовая экспедиция. Входивший в ее состав археологический отряд провел раскопки в Харанлых-Кобе и в Илье-Кобе. Тогда удалось выяснить, что урочище заселялось на протяжении нескольких исторических эпох, а сама пещера интенсивно использовалась человеком. В Харанлых-Кобе собрали множество обломков амфор, глиняных горшков, кувшинов, лепных мисок, краснолаковых чашек. Большинство амфор стояло в пещере вдоль стен. В Илье-Кобе археологических находок оказалось меньше. Они представлены обломками лепных горшков, мисок и ковшиков позднескифского облика (III–IV вв.). Кроме того, на Туфовой площадке обнаружили основания стен довольно крупной постройки III–IV вв. Хозяин найденной усадьбы в числе прочего занимался виноградарством, а вино хранил в пещере — естественной кладовой. Об этом



Различные формы кальцитового убранства в пещере.

Фото А.В.Пановой



Верхние отвесные обрывы горного массива Кизил-Кая, сложенные верхнеюрскими известняками.

Фото В.Н.Комарова

свидетельствовали обломки амфор со следами винного осадка.

По научной значимости важнейшее место, несомненно, занимают наиболее древние находки, связанные с нижним культурным слоем. До раскопок 1914 г. подобного материала археологи не встречали. Возраст артефактов и их культурную принадлежность удалось определить не сразу. В 1926 г. Бонч-Осмоловский выделил их в особую культуру, которая по месту первых находок была названа «кизилкобинской» [1]. Определяющий ее элемент — керамика, среди остатков которой выделяются лощеные черепки преимущественно черного или красновато-коричневого цвета и более грубые, с шероховатой поверхностью. Типичен для кизилкобинской культуры и особый геометрический орнамент: глубоко продавленные или прорезанные линии, треугольники, ромбы и другие фигуры в сочетании с ямочными вдавлениями. Следует отметить, что кизилкобинцы не знали гончарного круга, их керамика изготовлена вручную [1].

Литература

1. Бонч-Осмоловский Г.А. Доисторическое прошлое Крыма. Симферополь, 1929.
2. Дублянский В.Н. Карстовые пещеры и шахты Горного Крыма. Л., 1977.
3. Ена В.Г. Заповедные ландшафты Крыма. Симферополь, 1989.
4. Щетинский А.А. Красные пещеры: Долгоруковская яйла. Симферополь, 1987.
5. Исигов В.П., Литвинов П.А., Литвинова Г.Б. Атлас достопримечательностей Крыма. Судак, 2008.

Представители кизилкобинской культуры владели литейным, прядильным и ткацким делом. Помимо керамики (на долю которой приходится не менее 80% всех находок) для данной культуры характерны металлические орудия — железные мечи и ножи, бронзовые наколенники стрел, а также шилья, браслеты и зеркала. Из каменных орудий известны треугольные ножи с вогнутым лезвием, серпы, ножевидные пластины, отбойники, зернотерки, молотки, топоры. Костяные изделия (проколки, иглы с ушками) редки. На сегодняшний день принято считать, что находки из Кизил-Кобы относятся к эпохе раннего железного века (VII — начало VI в. до н.э.). На основе анализа всех имеющихся материалов (памятников кизилкобинской культуры в Крыму насчитывается сейчас более 200) удалось выяснить, что кизилкобинцы появились в Крыму примерно 2800 лет назад — в конце

IX–VIII вв. до н.э., а сошли с исторической сцены около III–II вв. до н.э. [4]. Они занимались земледелием, скотоводством, охотой, а в приморской зоне и рыболовством.

Для кизилкобинцев ущелье с рекой, обильно орошающей окрестные поля, было священным местом, а пещера Кизил-Коба — святилищем скотоводческо-земледельческого культа, естественным храмом. Здесь происходили жертвоприношения животных. Сосуды служили, очевидно, для жертвенных яств. Зерно, хранившееся в небольших зерновых ямах, — также, скорее всего, ритуальное. Использовалось оно, по-видимому, во время религиозных обрядов, связанных с культом плодородия и обожествлением воды.

Кизилкобинское урочище неповторимо во всех своих проявлениях — в мелодичности журчания горной реки, в рекордной протяженности галерей пещеры, в красотах подземного мира и в какой-то неуловимой недосказанности, сулящей в будущем новые неожиданные открытия. ■